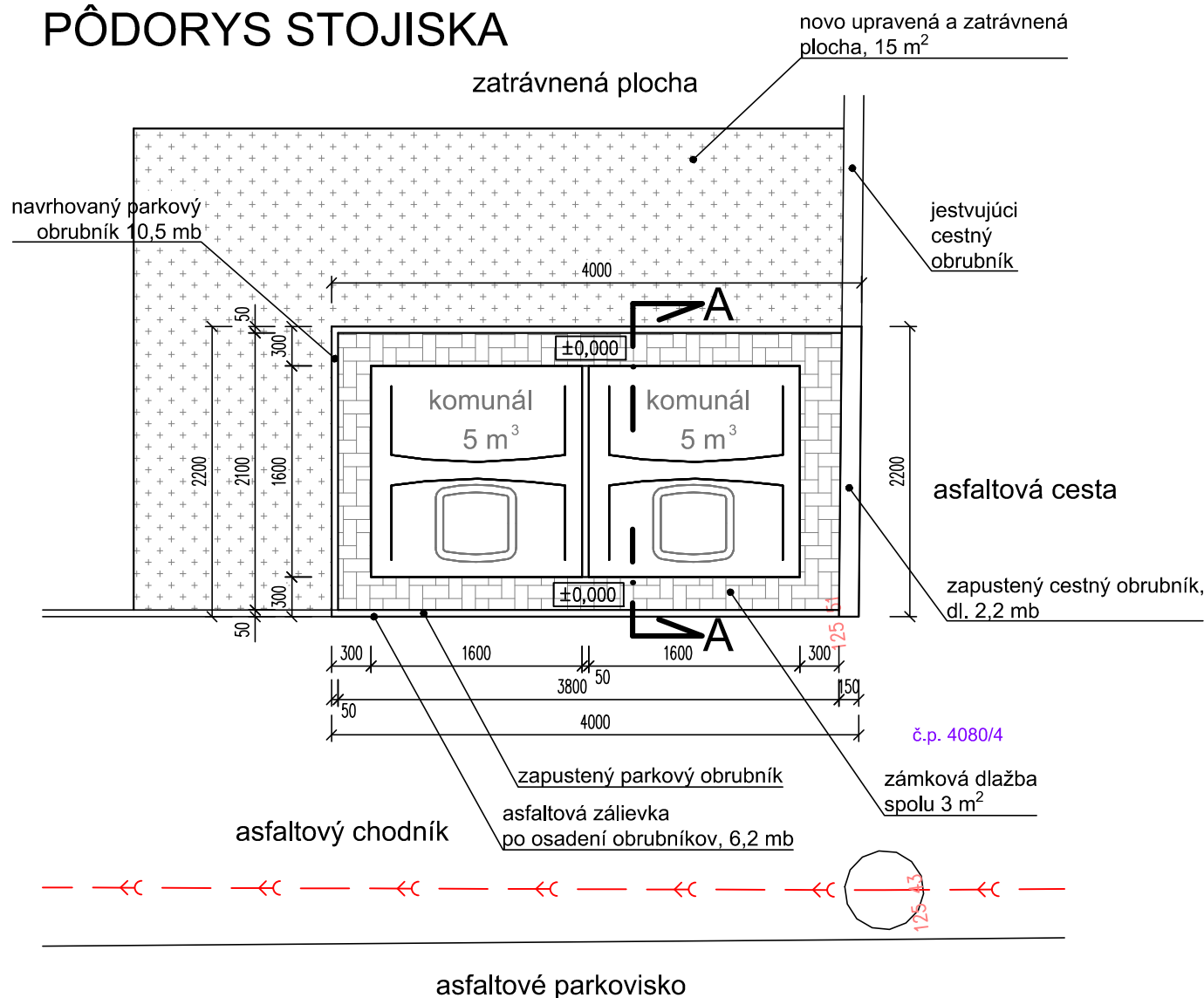
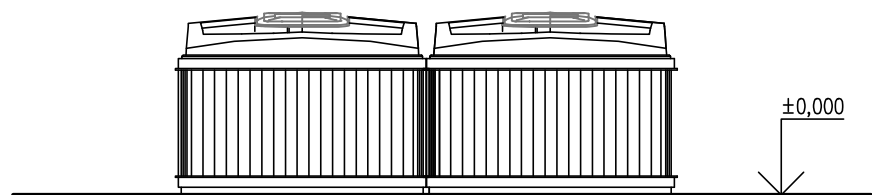


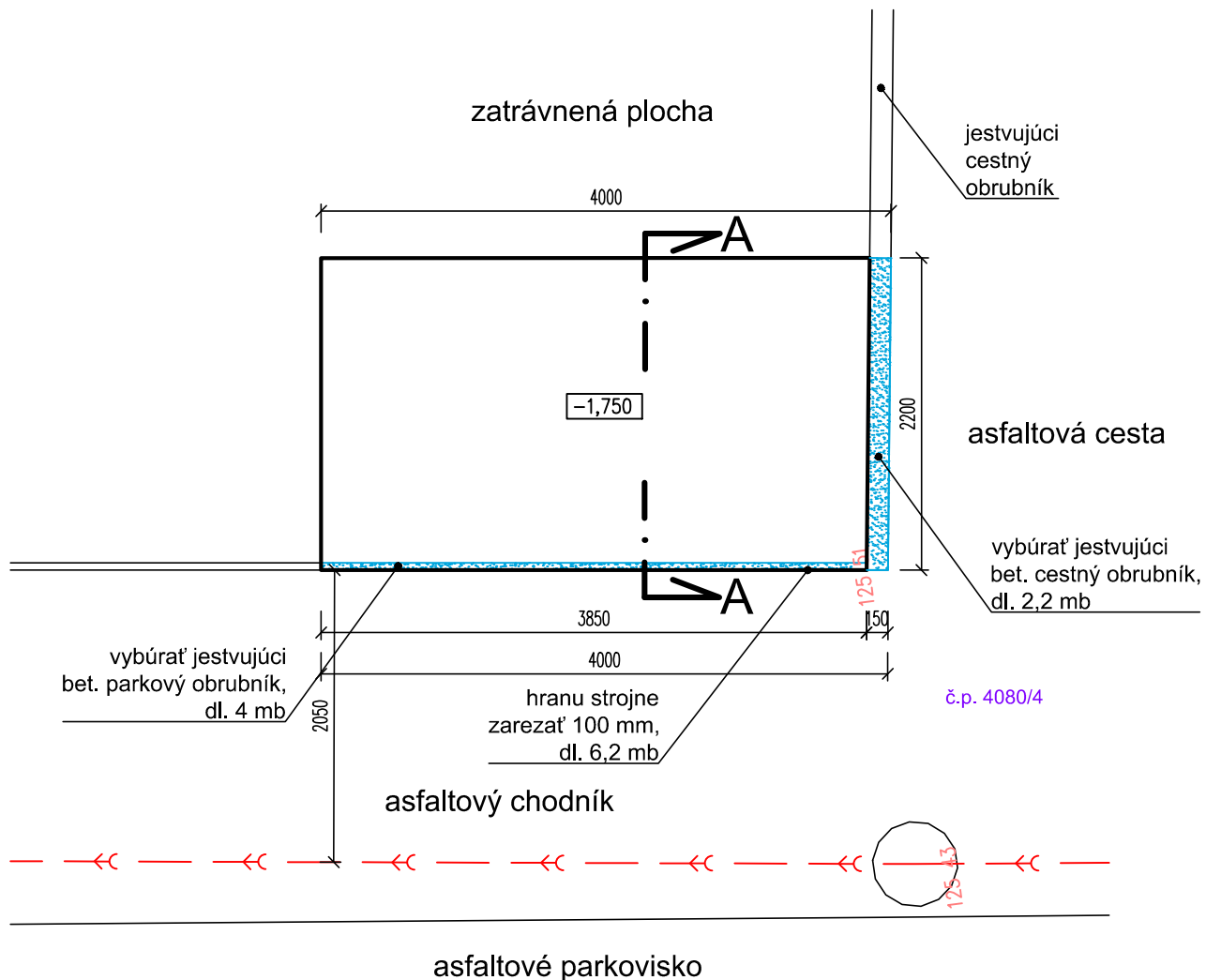
PÔDORYS STOJISKA



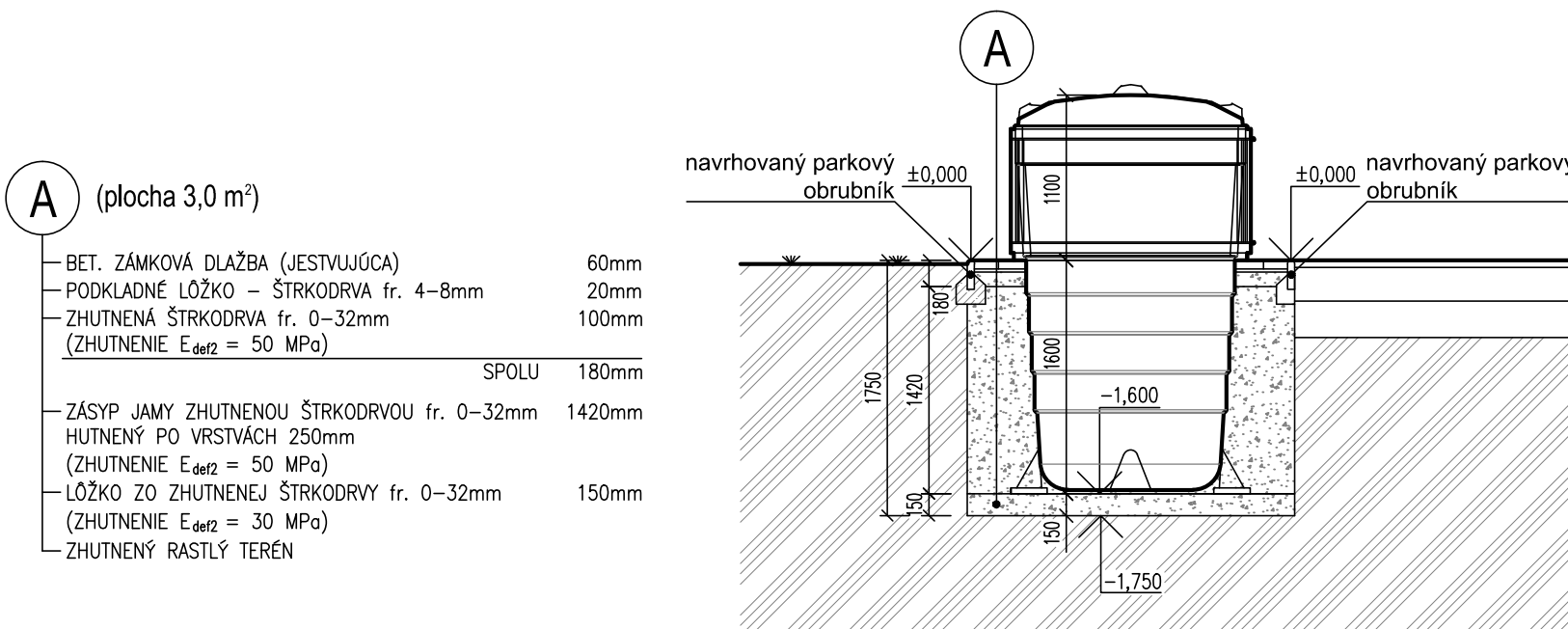
ČELNÝ POHĽAD



VÝKOPY



PRIEČNY REZ A - A



VÝPIS KONTAJNEROV

Stojisko		počet polopodzemných kontajnerov na odpad			
		komunál	plasty	papier	komunál + sklo
označenie	lokalita	5 m ³	5 m ³	5 m ³	2,4 m ³ +2,4 m ³
Stojisko 31a	Jánošíkova 15-17	2	-	-	-

POZNÁMKA

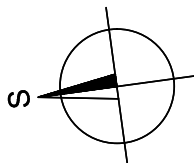
- PODKLAD PRE TÚTO DOKUMENTÁCIU TVORÍ POLOHOPISNÉ A VÝŠKOPISNÉ ZAMERANIE
- PRED ZAHÁJENÍM ZEMNÝCH PRÁČ JE POTREBNÉ ZREALIZOVAŤ VYTÝČENIE VŠETKÝCH PODZEMNÝCH INŽINIERSKÝCH SIETÍ, A TO AJ NEZISTENÝCH Z POSKYTNUTÝCH PODKLADOV
- VÝKOPOVÉ PRÁCE V OCHRANNOM PÁSME INŽINIERSKÝCH SIETÍ BUDÚ VYKONÁVANÉ RUČNE
- ODHADOVANÁ TRIEDA ŤAŽITELNOSTI ZEMINY PODLA STN 73 3050: 3. TRIEDA

- PRI PRACOVNÝCH POSTUPOCH OSADENIA POLOPODZEMNÝCH KONTAJNETOV POSTUPOVAŤ PODLA TECHNICKÝCH LISTOV RESP. NÁVODU NA OSADENIE, VYPRACOVANÝCH VÝROBCOM
- PRI PRACOVNÝCH POSTUPOCH ULOŽENIA BETÓNOVEJ DLAŽBY A OBRUBNÍKOV, JE NUTNÉ POSTUPOVAŤ PODLA KLADAČSKÝCH NÁVODOV PRE JEDNOTLIVÉ PRVKY, VYPRACOVANÝCH VÝROBCOM

LEGENDA

STOJISKO POLOPODZEMNÝCH KONTAJNEROV


- zámková dlažba - stojisko
- novovo upravená a zatravnená plocha
- búrané konštrukcie



VEREJNÉ INŽINIERSKE SIETE

- kanalizácia

PROJEKT k ohláseniu drobnej stavby

HIP	ZODP. PROJEKTANT	VYPRACOVAL	 Ing. Róbert KOVÁČIK autorizovaný stavebný inžinier Handlikovská 24 911 05 TRENCÍN	
Ing. R. Kováčik	Ing. R. Kováčik	Ing. R. Kováčik		
MÚ: Senec	OKRES: Senec	FORMÁT:	3x A4	
INVESTOR: Mesto Senec, Mierové námestie 8, 903 01 Senec		DÁTUM:	06/2019	
Stojiská polopodzemných kontajnerov na komunálny odpad v meste Senec - II.etapa		ÚČEL:	Projekt D.S.	
		PROFESIA:	Stavebná	
		Č. ZÁKAZKY:	14/19 RK	
B. VÝKRESY		MIERKA	Č. VÝKRESU	
Výkres Stojiska 31a (Jánošíkova 15-17)		1 : 50	B.9	